



Canton du Valais  
**COMMUNE DE VEROSSAZ**


# Plan des zones réservées

selon les art. 19 LcAT et 27 LAT


Echelle 1:2'500

Décidé par le Conseil municipal en séance du 2 mai 2022

La Présidente



La Secrétaire



La Doey - Chavanne 2.89  
 Les Houssex 1.36  
 Les Bassex 0.46  
**Total 4.7**

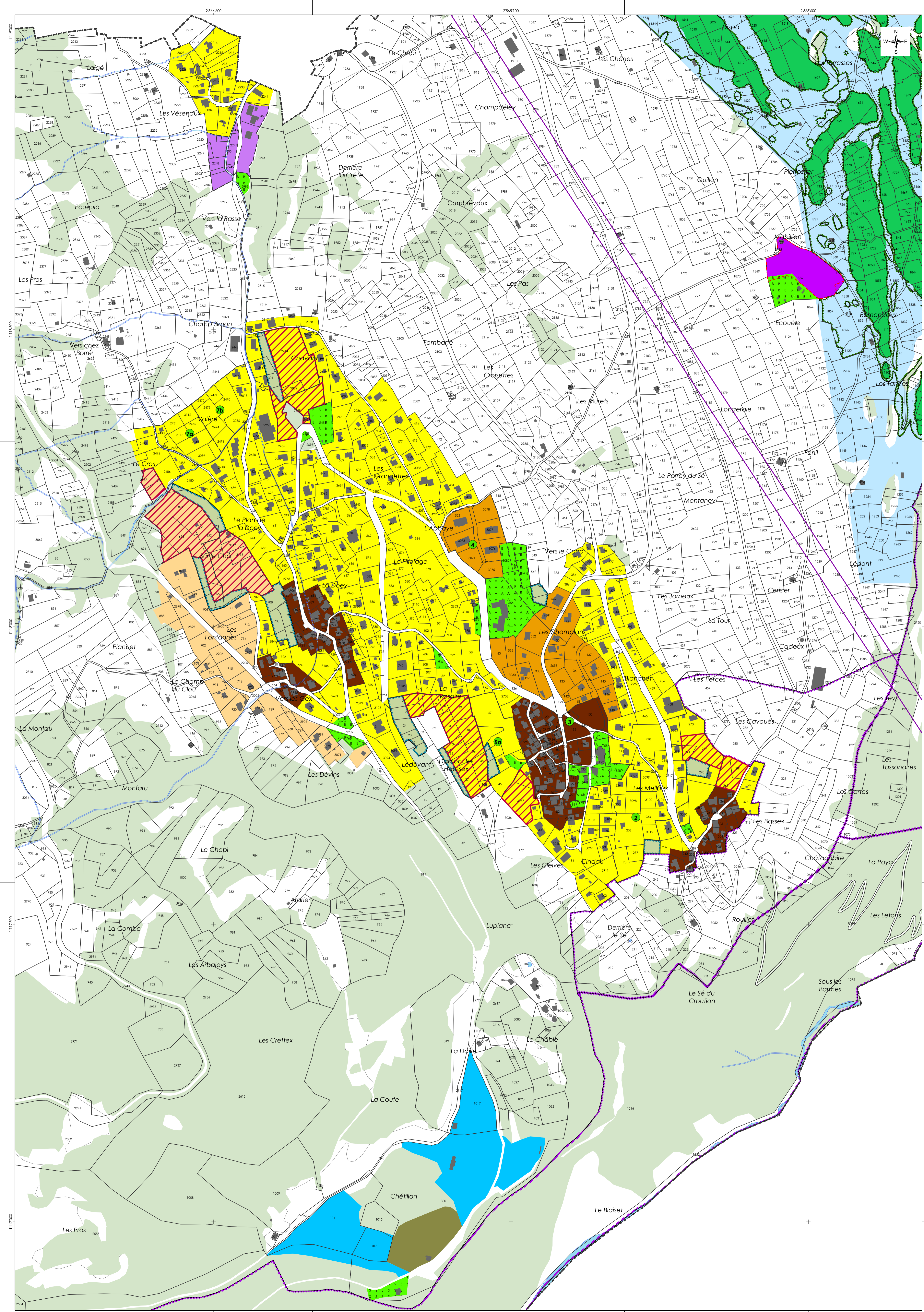
Source : Office fédéral de topographie  
 Reproduction autorisée par le CC-BY / canton du Valais



Auteur du projet :  
 Av. du Rothorn 10  
 3940 Sierré  
 +41 27 451 75 75  
 info@bisaiere.ch



Document n° 1/1



### Légende

**Affectation du sol**

- Zones réservées selon les art. 19 LcAT et 27 LAT (4,7 ha)
- zone village
- zone forte densité R3
- zone faible densité R2
- zone de chalets R1
- zone artisanale
- zone d'intérêt général A
- zone d'intérêt général B
- zone d'intérêt général S
- zone de camping, caravanning et camping car
- zone de sport et de loisirs destinée au golf
- zone de détente, de sports, de loisirs et de pistes de ski
- zone d'exploitation de dépôt et de matériaux (en cours de modification "Mabilien")
- PAD "Mabilien" (en cours de procédure)
- Golf Verossaz/Massongex : zone adéquate dans FAZ homogénéisé

**A titre indicatif**

- PAD/PQ approuvés/homologués
- Aire forestière
- Cours d'eau
- Lignes à haute-tension
- Limite communale
- Arrêts de bus

**Zones agricoles**

- zones agricoles

**Zones de protection**

- zone de protection de la nature
- zone de protection du paysage
- secteur site